

Dup

PETA SEJARAH PROPINSI JAWA TIMUR


WILAYAH DEPI
A TIMUR

598 242

6

DEPARTEMEN PENDIDIKAN DAN KEBUDAYAAN
DIREKTORAT SEJARAH DAN NILAI TRADISIONAL
PROYEK INVENTARISASI DAN DOKUMENTASI SEJARAH NASIONAL
JAKARTA
1988

PETA SEJARAH PROPINSI JAWA TIMUR



**Team Penyusun :
Susanto Zuhdi
AFT. Eko Susanto
Sri Indra Gayatri**

**DEPARTEMEN PENDIDIKAN DAN KEBUDAYAAN
DIREKTORAT SEJARAH DAN NILAI TRADISIONAL
PROYEK INVENTARISASI DAN DOKUMENTASI SEJARAH NASIONAL
JAKARTA
1988**

2039 / 15-9-2003

DEPOSIT	
Tanggal	22-12-2003
No. induk	CB-013/88-428
Asal	:

PETA SELARAH
PROVINSI JAWA TIMUR

Editor

**Djnen Bale
Mc. Suprapti**

Team Penyusun :
Suganto Zuhdi
Aft. Eko Suganto
St. Indra Gayatri

Kartografer

Suhardi

SAMBUTAN
DIREKTUR JENDERAL KEBUDAYAAN

Buku Peta Sejarah ini merupakan salah satu hasil kegiatan proyek yang berada di lingkungan Direktorat Jenderal Kebudayaan, yaitu Proyek Inventarisasi dan Dokumentasi Sejarah Nasional (IDSN) yang dikendalikan oleh Direktorat Sejarah dan Nilai Tradisional.


Peta Sejarah ini dimaksudkan sebagai pedoman di mana saja terdapat peninggalan sejarah, lokasi maupun tempat-tempat yang menunjukkan peristiwa-peristiwa sejarah berlangsung. Tujuannya ialah untuk mempermudah mereka yang hendak mempelajari sejarah atau berusaha menghayati sejarah bangsa dengan mengunjungi tempat-tempatnya.

Di samping itu Peta Sejarah ini dimaksudkan untuk menunjang proses belajar-mengajar pelajaran sejarah di sekolah, dari tingkat sekolah menengah, bahkan juga untuk tingkat perguruan tinggi.

Karena itu saya mengharapkan, dengan terbitnya buku ini dapat menambah sarana pendidikan dan kepustakaan yang diperlukan untuk pembangunan bangsa dan negara, yang berakar pada tradisi luhur Pancasila.

Akhirnya saya mengucapkan terima kasih kepada semua pihak yang telah membantu keberhasilan penerbitan ini.

Jakarta, April 1988
Direktur Jenderal Kebudayaan



Drs. GBPH. Poeger
NIP. 130 204 562.

KATA PENGANTAR

Proyek Inventarisasi dan Dokumentasi Sejarah Nasional adalah suatu proyek yang berada pada Direktorat Sejarah dan Nilai Tradisional Direktorat Jenderal Kebudayaan Departemen Pendidikan dan Kebudayaan, yang antara lain menggarap penulisan kesejarahan perihal Peta Sejarah di seluruh wilayah Indonesia.

Tujuan utama penulisan atau penyusunan Peta Sejarah ini ialah untuk menunjukkan lokasi data dan informasi kesejarahan atau peristiwa masa lampau sesuai dengan tempat manusia melahirkannya. Dengan lambang-lambang tertentu mengenai jenis peristiwa pada lokasi yang tepat disertai nama dari tempat yang bersangkutan beserta rujukannya, pembaca akan lebih mudah mengetahui lokasi peristiwa sejarah yang biasanya berada di tempat terpencil dilihat dari situasi sekarang.

Di samping itu, dalam kaitannya dengan pelajaran Sejarah Nasional, Peta Sejarah juga merupakan alat peraga untuk menunjang tujuan pendidikan baik kognitif maupun affektif. Dengan demikian pembaca khususnya para siswa dapat diajak untuk menghayati hubungan antara peninggalan dan peristiwa sejarah pada situasi atau daerah yang berbeda-beda.

Jakarta, April 1988
Proyek Inventarisasi dan Dokumentasi
Sejarah Nasional

DAFTAR ISI

	Halaman
Sambutan Direktur Jenderal Kebudayaan	v
Pengantar	vii
Daftar Isi	ix
Pendahuluan	1
Peta-Peta	
1. Indonesia	2
2. Propinsi Jawa Timur	3
3. Pusat-Pusat Kerajaan di Propinsi Jawa Timur, Abad VIII - XIII	4
4. Serangan Jayakatwang Mengalahkan Singasari (Kertanegara) dan Serangan Raden Wijaya Mengalahkan Kediri (Jayakatwang), Abad XIII	5
5. Wilayah Kekuasaan Kerajaan Mataram di Jawa Timur, Abad XVII	6
6. Perluasan Kekuasaan Belanda di Jawa Timur, Abad XVII - XIX	7
7. Wilayah Pemerintahan pada Zaman Hindia Belanda (1937 - 1942), Jepang (1942), dan Pemerintahan Republik Indonesia (19 Agustus 1945)	8
8. Sebaran Sekolah di Propinsi Jawa Timur sebelum Tahun 1945	9
9. Aksi Militer Belanda I di Jawa Timur, 1947	10
10. Aksi Militer Belanda II di Jawa Timur	11
11. Wilayah Pemerintahan Republik Indonesia setelah Perjanjian Renville (17 Januari 1948)	12
12. Masuknya Agama Islam dan Persebaran Peninggalannya di Jawa Timur	13
13. Pusat Penyebaran Agama Kristen di Propinsi Jawa Timur, Abad XIX	14
14. Jalur Perhubungan di Propinsi Jawa Timur, Tahun 1985	15
15. Persebaran Peninggalan Prasejarah di Propinsi Jawa Timur, Tahun 1985	16
16. Persebaran Museum dan Bangunan Bersejarah di Propinsi Jawa Timur, Tahun 1985	17
17. Persebaran Monumen di Propinsi Jawa Timur, Tahun 1985	18
18. Persebaran Kebudayaan di Propinsi Jawa Timur Tahun 1985	19
19. Bahasa Daerah di Propinsi Jawa Timur Tahun 1985	20
Daftar Kepustakaan	21

PENDAHULUAN

Peta sejarah adalah gambar permukaan bumi atau bagiannya yang menunjukkan lokasi data/informasi kesejarahan atau peristiwa masa lampau sesuai dengan tempat manusia yang melahirkannya. Penyajian peristiwa sejarah dalam peta dilakukan dengan menaruh lambang "jenis peristiwa" pada lokasi yang tepat disertai nama dari tempat yang bersangkutan dengan rujukan pada lokasi tempat yang dewasa ini lazim tercantum dalam peta/atlas untuk tingkat SMTP. Dengan demikian pembaca lebih mudah mengetahui lokasi peristiwa sejarah yang bersangkutan berada di tempat yang relatif terpencil dilihat dari situasi sekarang. Lambang peristiwa sejarah yang sejenis adalah konsisten pada semua lembar peta.

Jenis peristiwa sejarah yang dipetakan, secara garis besar meliputi perubahan wilayah, peristiwa penting ditinjau dari sudut sejarah lokal, peninggalan prasejarah/sejarah yang berkaitan dengan peristiwa penting, dan pusat perekonomian.

Dalam rangka menyusun peta sejarah ini, tahap kerja yang dilaksanakan adalah :

1. mengumpulkan data/informasi sejarah di Propinsi Jawa Timur sesuai dengan ruang lingkup di atas;
2. pengisian data/informasi sejarah dalam bentuk lambang pada peta dasar Jawa Timur yang telah disediakan sesuai dengan lokasi yang tepat;
3. setelah semua peristiwa dianggap cukup terkumpul terjadilah 26 lembar peta;
4. peta ini didiskusikan dengan team pusat di Direktorat Sejarah dan Nilai Tradisional, Jakarta, tempat Proyek Inventarisasi dan Dokumentasi Sejarah Nasional berada;
5. peta-peta disunting dan digambar kembali oleh team pusat, dengan memanfaatkan deskripsi yang disiapkan oleh team daerah;
6. hasilnya adalah 19 lembar peta karena beberapa lembar yang isinya berkaitan erat digabung sepanjang dianggap tidak menyulitkan pembaca; dan
7. urutan lembar peta bukan berdasarkan jenis peristiwa tetapi berdasar waktu terjadinya, mulai dari dahulu sampai sekarang;

Peta ini harus dibaca dengan menggunakan lambang dan keterangan yang tercantum pada setiap lembar. Di samping itu disediakan pula satu lembar peta wilayah Propinsi Jawa Timur sekarang yang memuat batas propinsi, batas kabupaten, ibukota propinsi, ibukota kabupaten, kotamadya/kotif, dan ibukota kecamatan yang ditaruh sebagai lembar kedua. Sementara itu, lembar pertama adalah peta Indonesia yang menunjukkan lokasi wilayah Propinsi Jawa Timur.

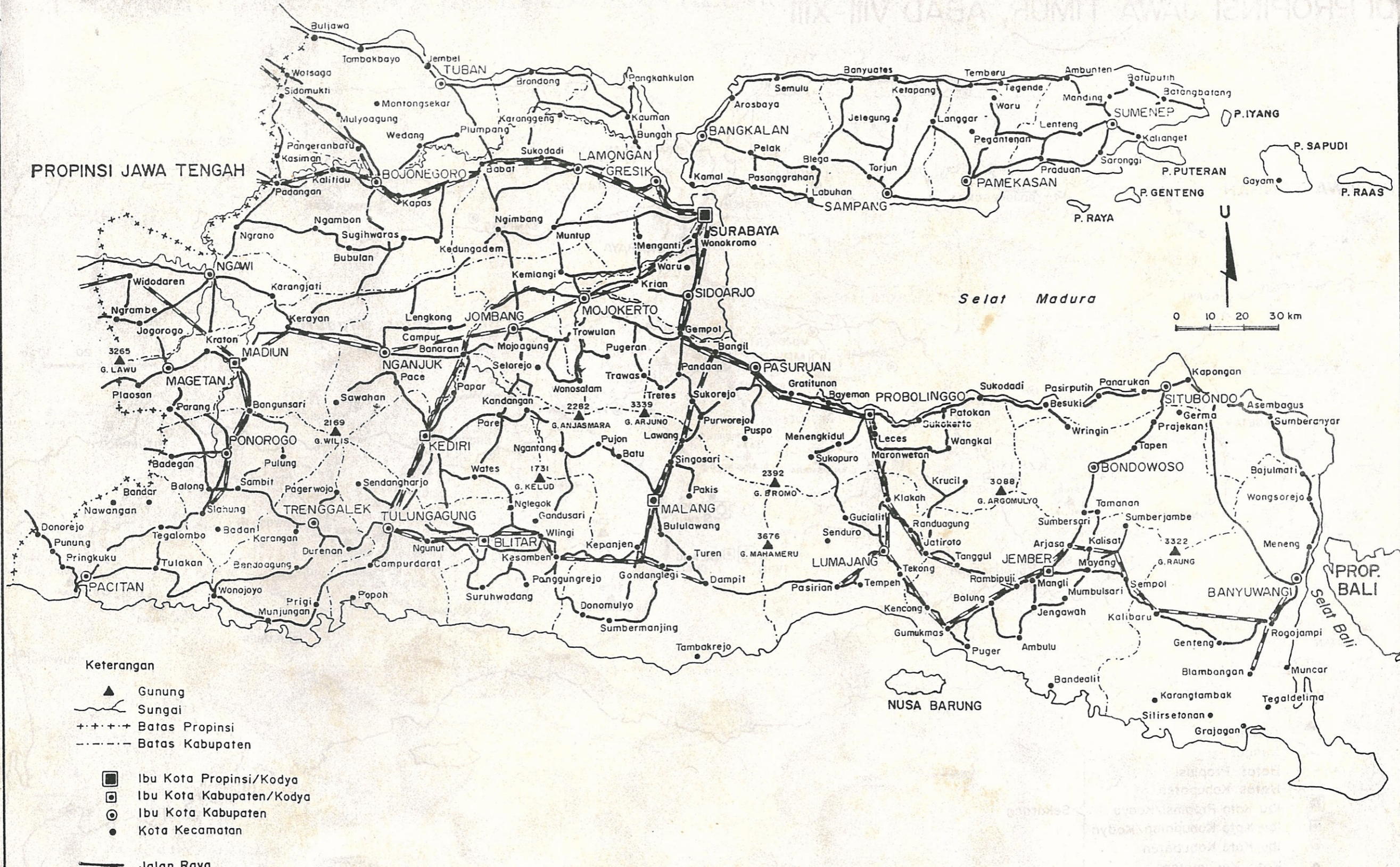
PETA I INDONESIA



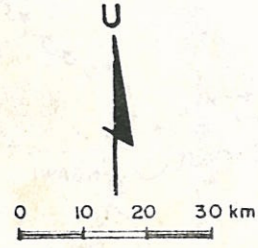
PETA 2

PROPINSI JAWA TIMUR

L A U T J A W A



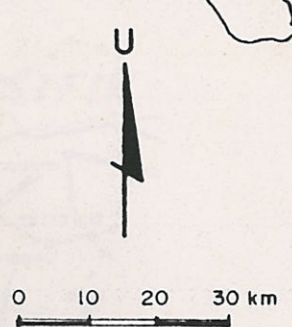
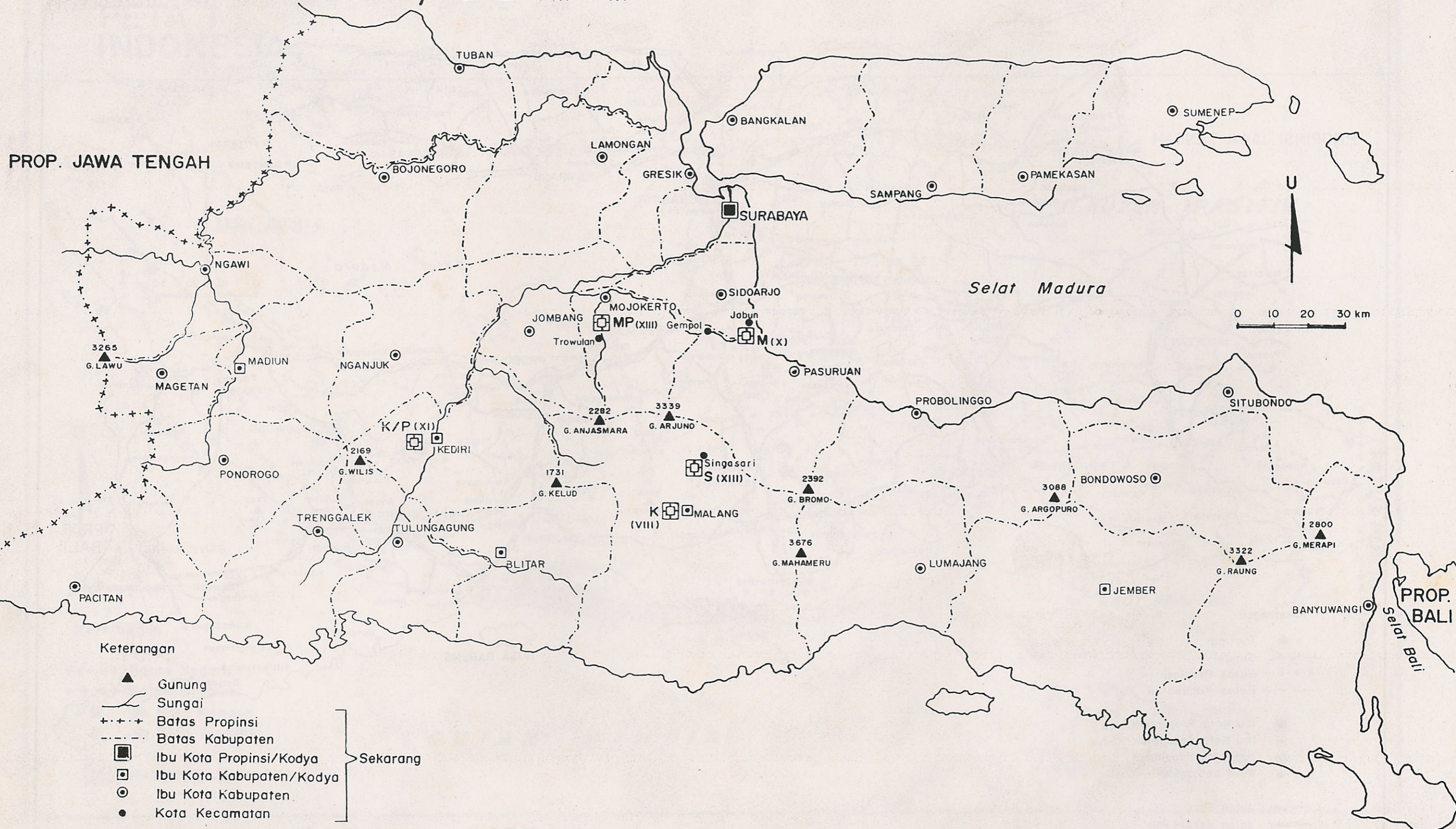
- Keterangan**
- ▲ Gunung
 - ~~~~~ Sungai
 - + + + + + Batas Propinsi
 - - - - - Batas Kabupaten
 - Ibu Kota Propinsi/Kodya
 - Ibu Kota Kabupaten/Kodya
 - Ibu Kota Kabupaten
 - Kota Kecamatan
 - Jalan Raya
 - +— Jalan Kereta Api



L A U T A N H I N D I A

PETA 3
PUSAT-PUSAT KERAJAAN
DI PROPINSI JAWA TIMUR, ABAD VIII-XIII

L A U T J A W A



Keterangan

- ▲ Gunung
- Sungai
- + + + + Batas Propinsi
- - - - Batas Kabupaten
- Ibu Kota Propinsi/Kodya
- Ibu Kota Kabupaten/Kodya
- Ibu Kota Kabupaten
- Kota Kecamatan
- PUSAT KERAJAAN
- K KANJURUAN
- M MEDANG
- K/P KEDIRI/PANJALU
- S SINGASARI
- MP MAJAPAHIT

Angka Romawi: Abad

L A U T A N H I N D I A

PETA 4

SERANGAN JAYAKATWANG MENGALAHKAN SINGOSARI (KERTANEGARA)
 DAN SERANGAN RADEN WIJAYA MENGALAHKAN KEDIRI (JAYAKATWANG), ABAD XIII

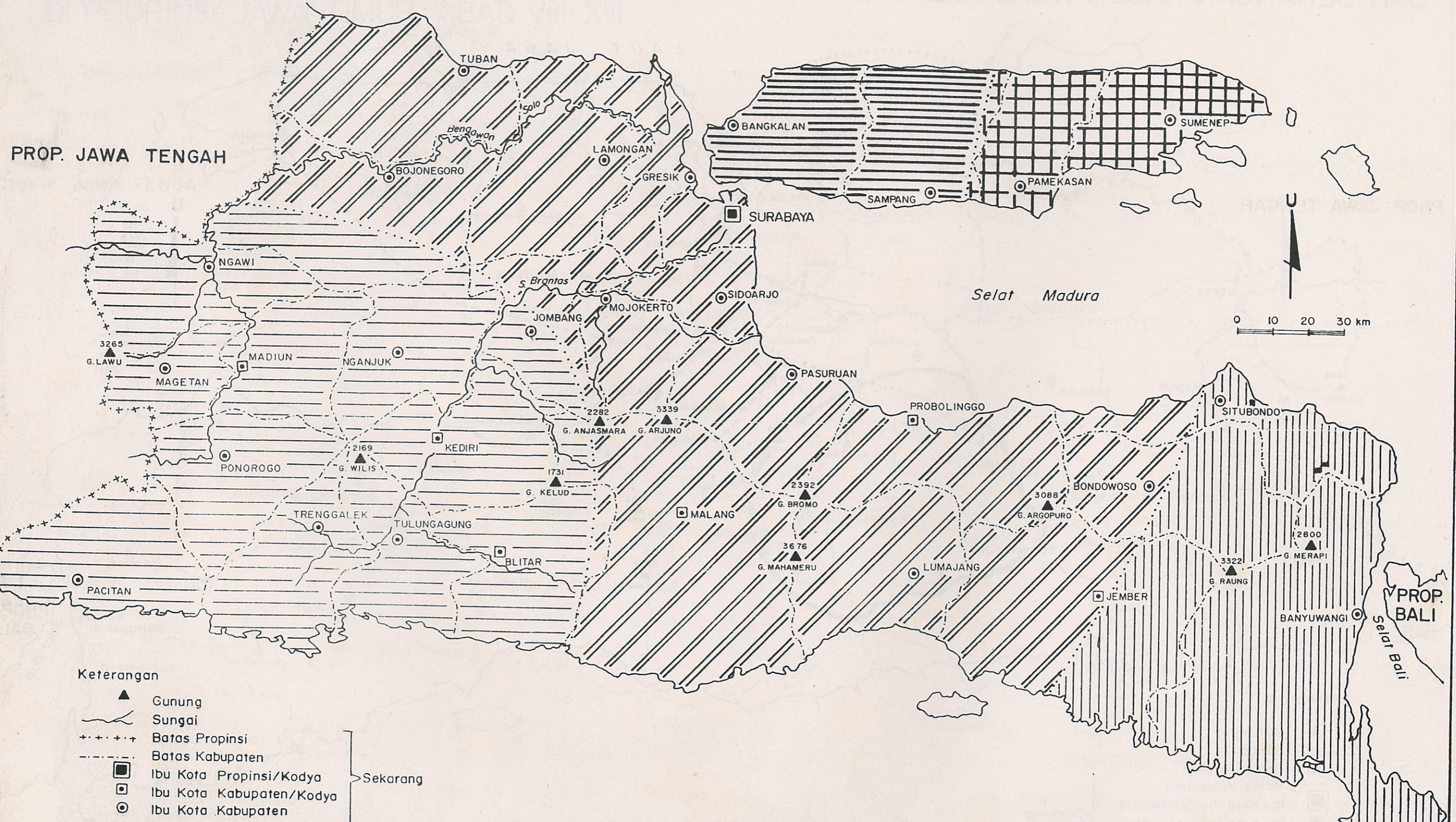


- Keterangan
- ▲ Gunung
 - Sungai
 - + + + + + Batas Propinsi
 - - - - - Batas Kabupaten
 - Ibu Kota Propinsi/Kodya
 - Ibu Kota Kabupaten/Kodya
 - Ibu Kota Kabupaten
 - Tempat Lain
 - Pusat Kerajaan
- } Sekarang
- Serangan Pasukan Jayakatwang ke SINGASARI (Th. 1292)
 - - - Perjalanan Pasukan R. Wijaya ke SUMENEP
 - • • • • Serangan Pasukan Khubilaikhan (Cina) ke KEDIRI (Th. 1293)
 - - - Jalur Serangan Pasukan R. Wijaya Bekerja Sama Pasukan Cina ke KEDIRI

LAUTAN HINDIA

PETA 5
WILAYAH KEKUASAAN KERAJAAN MATARAM
DI JAWA TIMUR, ABAD XVII

LAUT JAWA

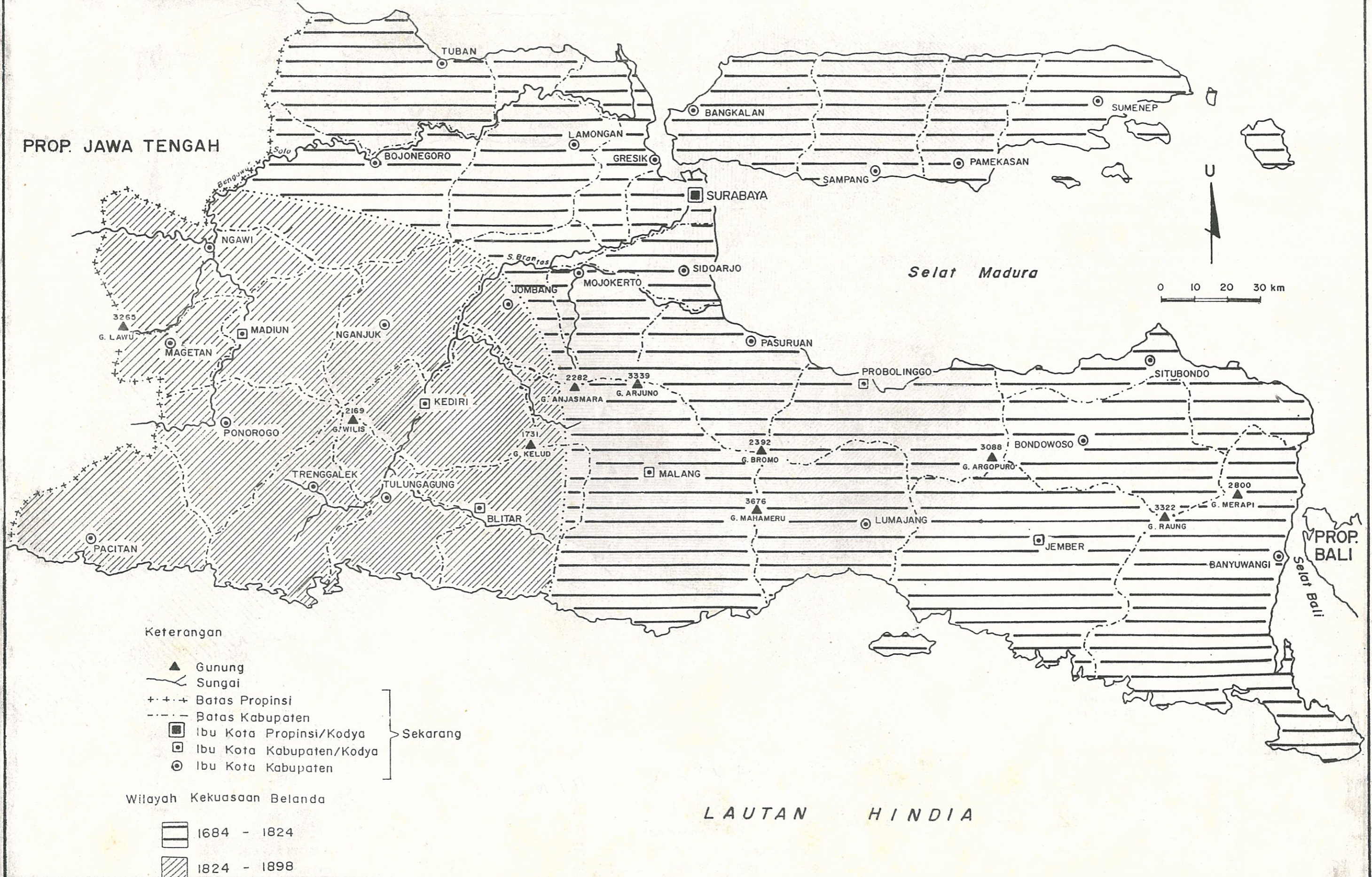


- Keterangan**
- ▲ Gunung
 - Sungai
 - +++++ Batas Propinsi
 - - - - - Batas Kabupaten
 - Ibu Kota Propinsi/Kodya
 - Ibu Kota Kabupaten/Kodya
 - Ibu Kota Kabupaten
- } Sekarang
- Batas Wilayah Kekuasaan
 - ▨ Mancanegara
 - ▧ Pasisir
 - ▩ Blambangan
 - Madura Barat
 - Madura Timur

LAUTAN HINDIA

PROP. BALI
 Selat Bali

**PETA 6
PERLUASAN KEKUASAAN BELANDA
DI JAWA TIMUR, ABAD XVII-XIX**



Keterangan

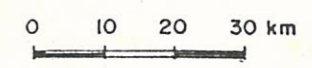
- ▲ Gunung
 - Sungai
 - +++ Batas Propinsi
 - Batas Kabupaten
 - Ibu Kota Propinsi/Kodya
 - Ibu Kota Kabupaten/Kodya
 - Ibu Kota Kabupaten
- } Sekarang

Wilayah Kekuasaan Belanda

- ▬ 1684 - 1824
- ▨ 1824 - 1898

LAUT JAWA

Selat Madura



LAUTAN HINDIA

PROP. BALI

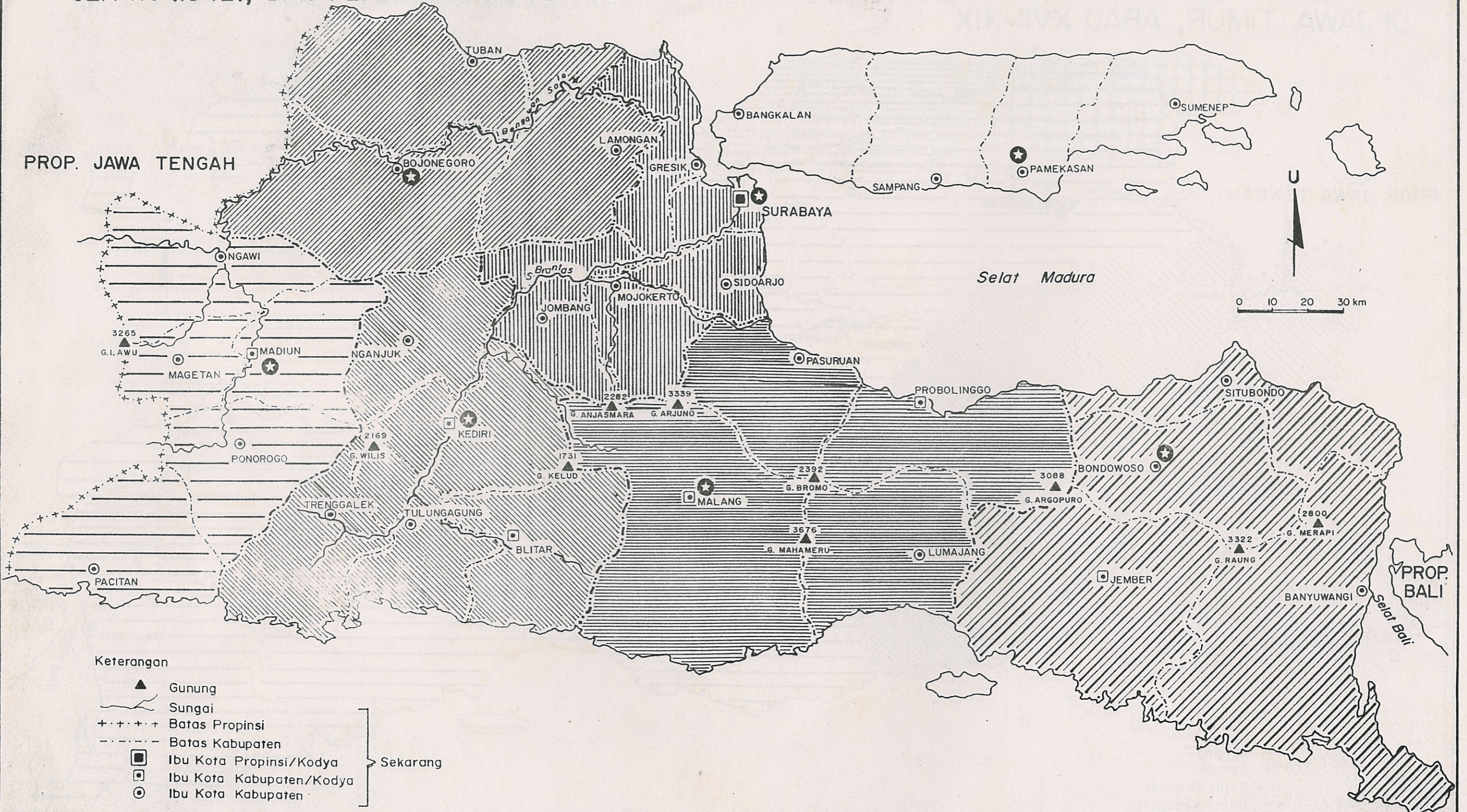
PROP. JAWA TENGAH

PETA 7

WILAYAH PEMERINTAHAN PADA ZAMAN HINDIA BELANDA (1937-1942),
JEPANG (1942), DAN PEMERINTAHAN REPUBLIK INDONESIA (19 AGUSTUS 1945)

LAUT JAWA

PROP. JAWA TENGAH



Keterangan

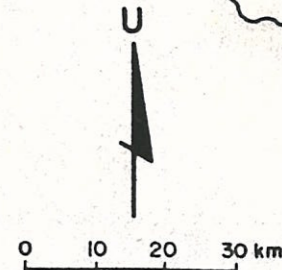
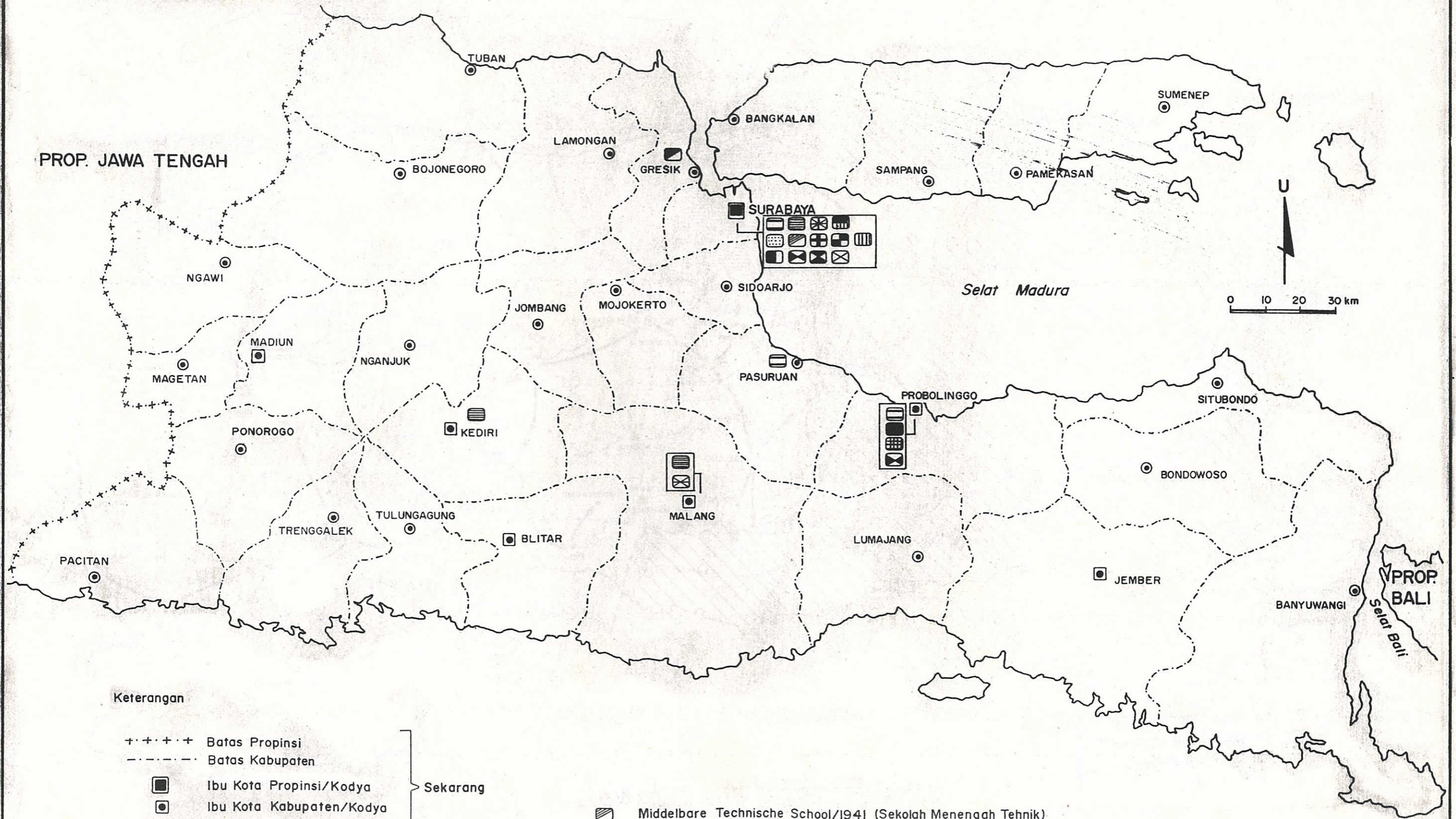
- ▲ Gunung
 - Sungai
 - + + + + + Batas Propinsi
 - - - - - Batas Kabupaten
 - Ibu Kota Propinsi/Kodya
 - Ibu Kota Kabupaten/Kodya
 - Ibu Kota Kabupaten
 - ★ Ibu Kota Shu
 - · - · - Batas Karesidenan/Shu
- Wilayah Keresidenan/Shu
- | | | | |
|--|------------|--|--------|
| | Surabaya | | Malang |
| | Bojonegoro | | Besuki |
| | Kediri | | Madura |
| | Madiun | | |

LAUTAN HINDIA

PROP. BALI

PETA 8
SEBARAN SEKOLAH DI PROPINSI JAWA TIMUR
SEBELUM TAHUN 1945

L A U T J A W A



Keterangan

- + + + + + Batas Propinsi
 - - - - - Batas Kabupaten
 - Ibu Kota Propinsi/Kodya
 - Ibu Kota Kabupaten/Kodya
 - Ibu Kota Kabupaten
 - ▭ Sekolah Bumi Putra/1849
 - ▩ Sekolah Guru/1875
 - ▨ HBS (Hogere Burgere School)/1875
 - ▧ ELS (Europeesche Lagere School)/1870
 - ▦ MULO/1869 (Tingkat SMTP)
- } Sekarang

- ▩ Middelbare Technische School/1941 (Sekolah Menengah Tehnik)
- ▨ NIAS/1913
- ▧ Perguruan Taman Siswa/1925
- ▦ Sekolah Muhammadiyah/1921
- ▥ Hoofden School/1878
- ▤ Kweek School/1875 (Sekolah Guru)
- ▣ Sekolah Dasar St. Aloysius/1862

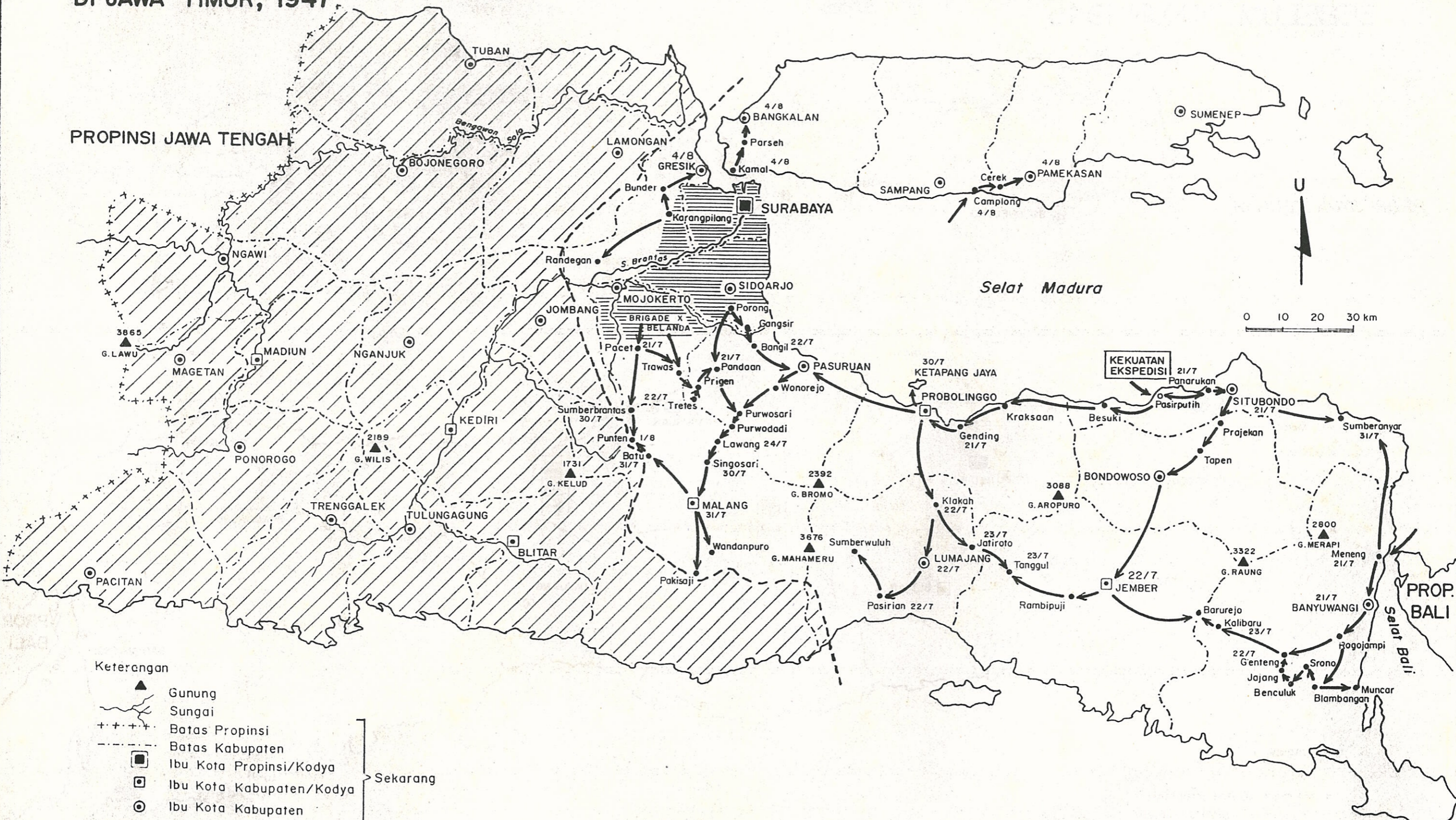
L A U T A N H I N D I A

PETA 9

AKSI MILITER BELANDA I
DI JAWA TIMUR, 1947

LAUT JAWA

PROPINSI JAWA TENGAH



Keterangan

- ▲ Gunung
- ~~~~~ Sungai
- +++++ Batas Propinsi
- - - - - Batas Kabupaten
- Ibu Kota Propinsi/Kodya
- Ibu Kota Kabupaten/Kodya
- Ibu Kota Kabupaten
- Tempat Lain
- Gerakan Utama Aksi Militer Belanda I
- ▨ Daerah Pengawasan Belanda Sebelum Aksi Militer I
- ▧ Daerah Awal Aksi Militer Belanda I
- Daerah Yang Diduduki Belanda Setelah Aksi Militer I

Sekarang

LAUTAN HINDIA

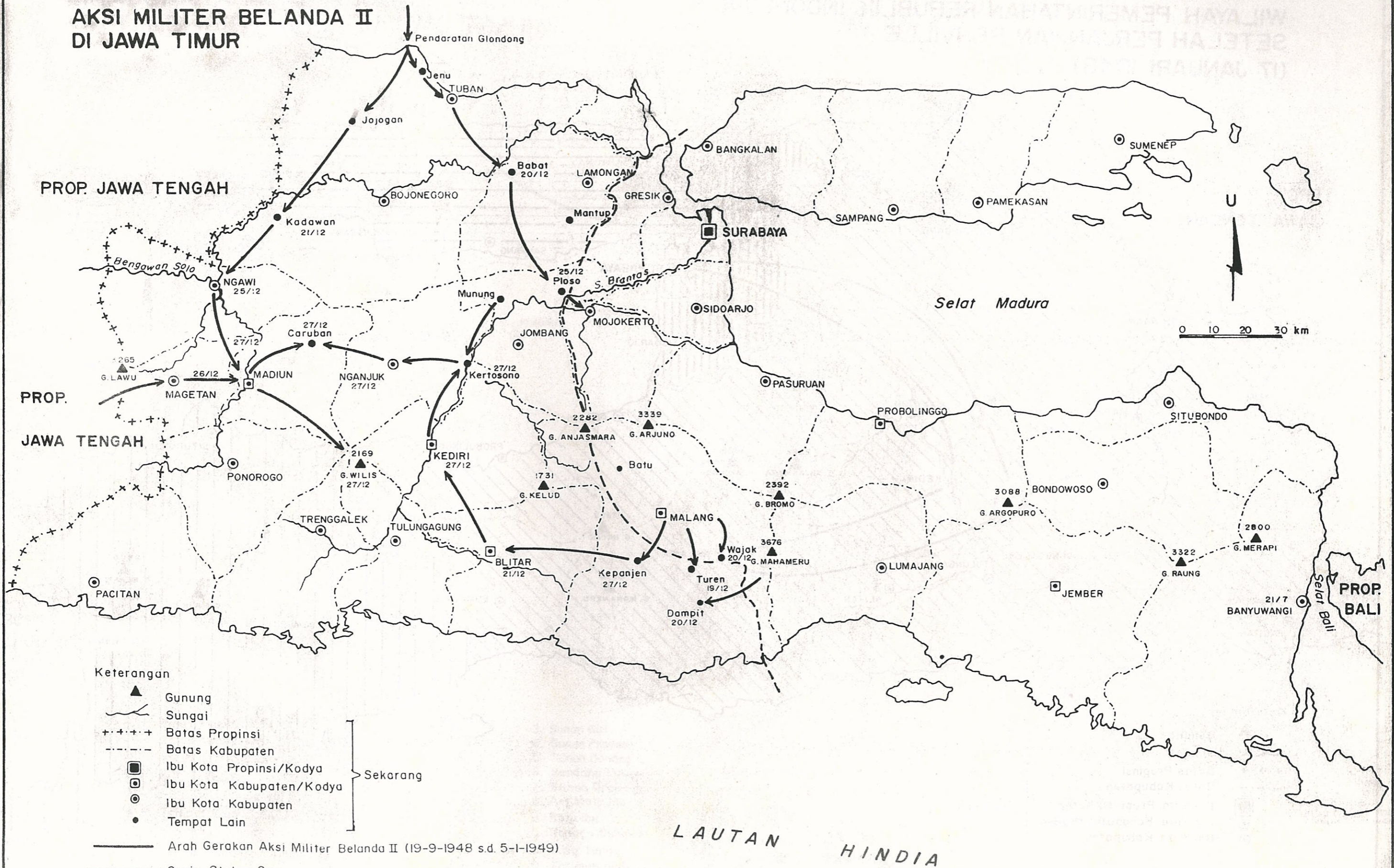
--- Garis Status Quo (sebelum perang)

Angka Arab: Tanggal dan Bulan Serangan Militer Belanda

PETA IO

AKSI MILITER BELANDA II
DI JAWA TIMUR

LAUT JAWA



0 10 20 30 km

Keterangan

- ▲ Gunung
 - ~ Sungai
 - + + + + + Batas Propinsi
 - - - - - Batas Kabupaten
 - Ibu Kota Propinsi/Kodya
 - Ibu Kota Kabupaten/Kodya
 - Ibu Kota Kabupaten
 - Tempat Lain
- } Sekarang
- Arah Gerakan Aksi Militer Belanda II (19-9-1948 s.d. 5-1-1949)
 - - - - - Garis Status Quo

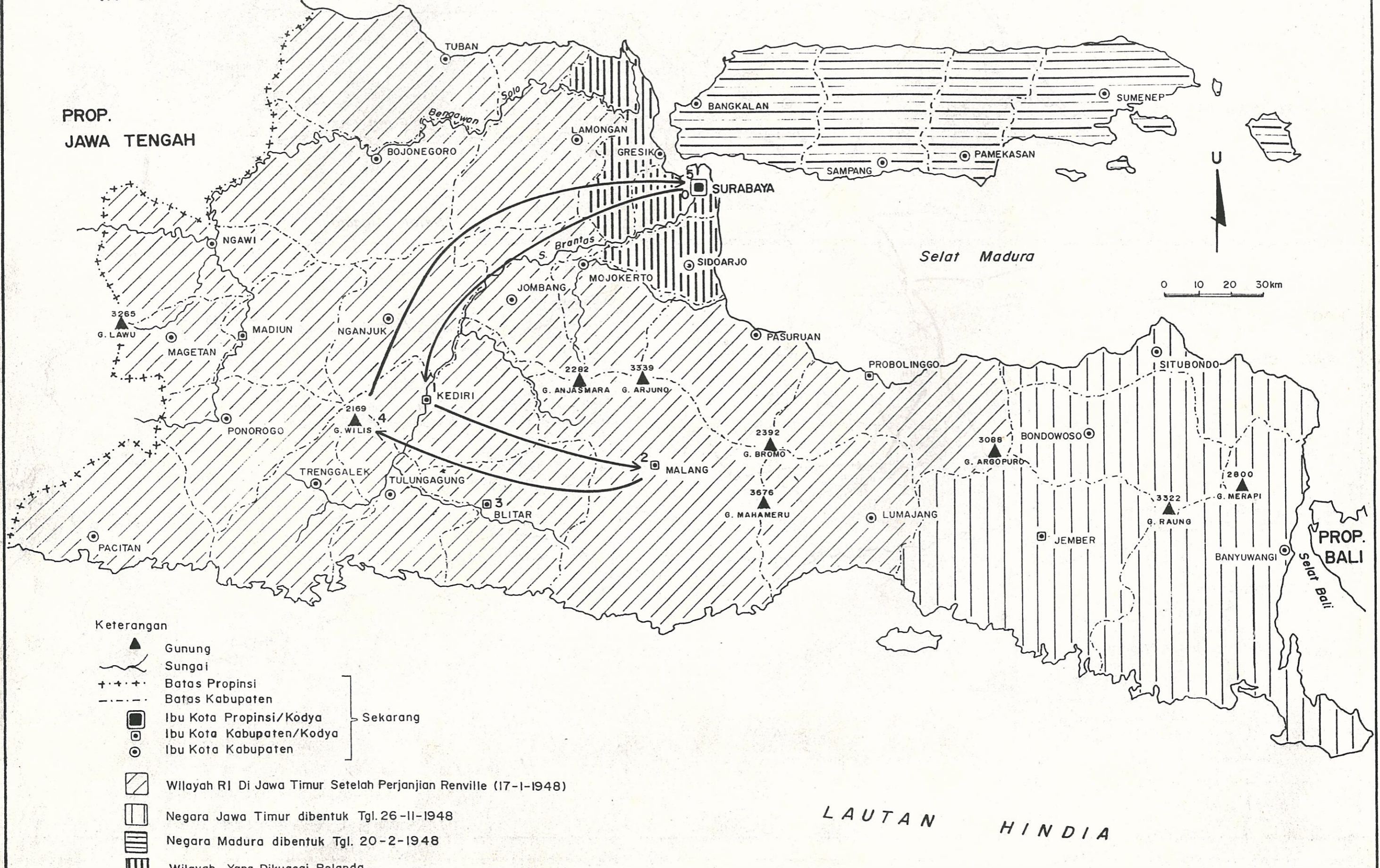
Angka Arab: Tanggal dan Bulan Serangan Militer Belanda

LAUTAN HINDIA

PETA II
WILAYAH PEMERINTAHAN REPUBLIK INDONESIA
SETELAH PERJANJIAN RENVILLE
(17 JANUARI 1948)

LAUT JAWA

PROP.
 JAWA TENGAH



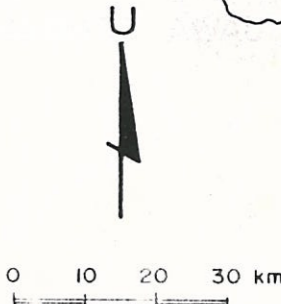
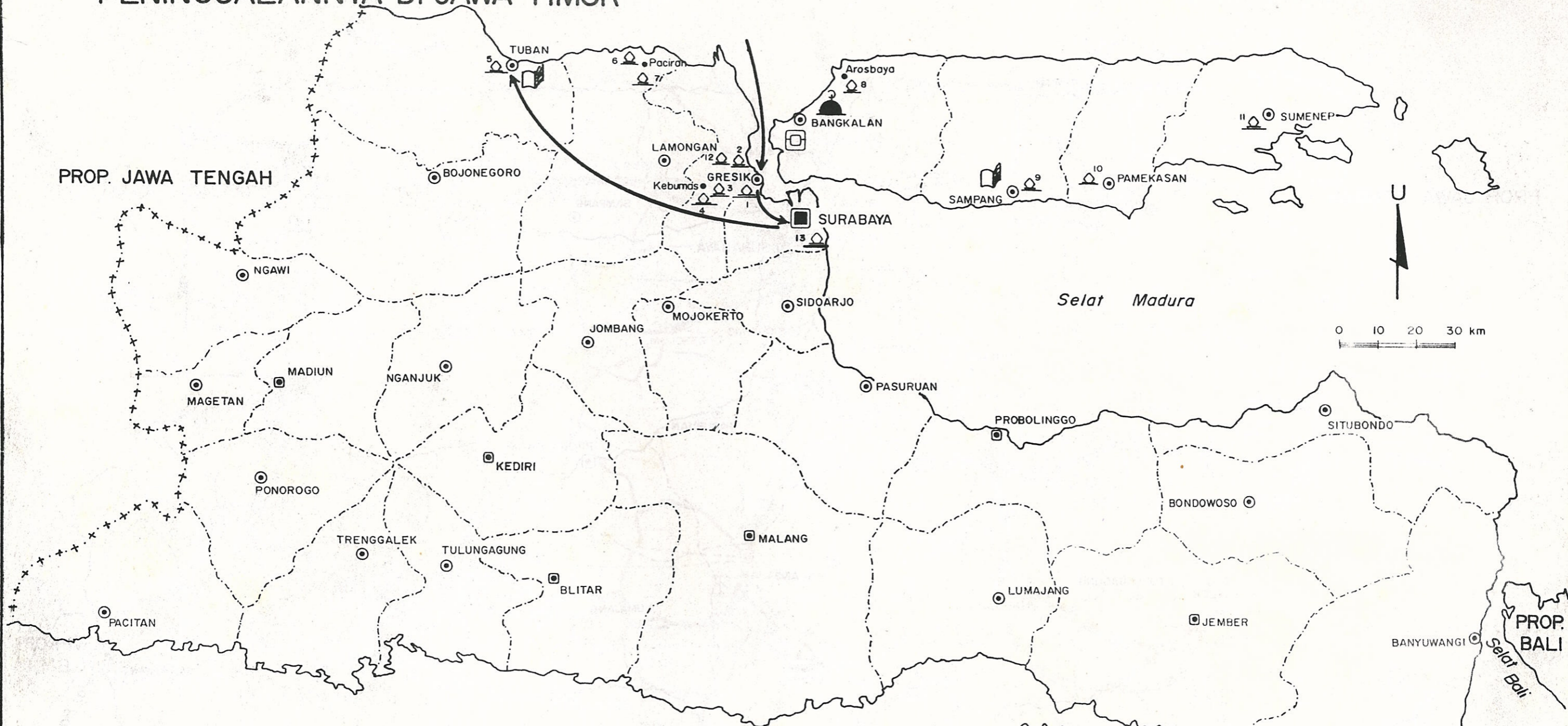
Keterangan

- Gunung
 - Sungai
 - Batas Propinsi
 - Batas Kabupaten
 - Ibu Kota Propinsi/Kodya
 - Ibu Kota Kabupaten/Kodya
 - Ibu Kota Kabupaten
- } Sekarang
- Wilayah RI Di Jawa Timur Setelah Perjanjian Renville (17-1-1948)
 - Negara Jawa Timur dibentuk Tgl. 26-11-1948
 - Negara Madura dibentuk Tgl. 20-2-1948
 - Wilayah Yang Dikuasai Belanda

LAUTAN HINDIA

PETA 12 MASUKNYA AGAMA ISLAM DAN PERSEBARAN PENINGGALANNYA DI JAWA TIMUR

LAUT JAWA



Keterangan

- +++++ Batas Propinsi
- Batas Kabupaten
- Ibu Kota Propinsi/Kodya
- Ibu Kota Kabupaten/Kodya
- Ibu Kota Kabupaten
- Tempat Lain

} Sekarang

3. Sunan Giri
4. Sunan Prapen
5. Sunan Bonang
6. Sendang Duwur
7. Sunan Drajat
8. Aer Mata Ibu
9. Ratu Ibu
10. Ronggo Sukowati
11. Asta Tenggi
12. Fatimah binti Maimun bin Hibatullah
13. Ki Ageng Bungkul

- Keraton Pangeran Abidarbha
- ⤵ Mesjid Paterman
- 📖 Kitab Tulisan Tangan Abad ke-18
- ⚰ Makam
- 1. Maulana Malik Ibrahim

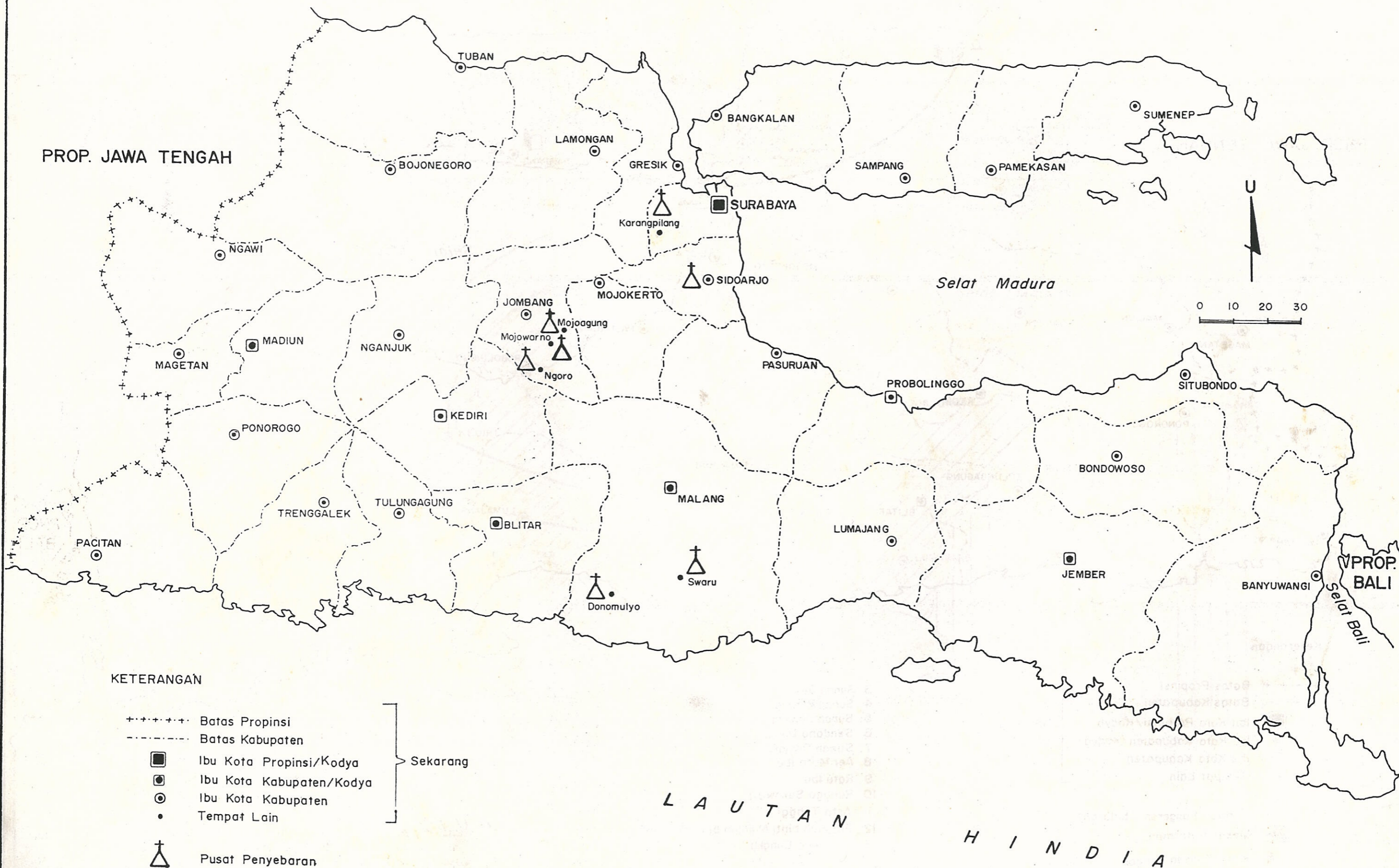
➔ Arah Masuk dan Persebaran Agama Islam Abad XII

LAUTAN HINDIA

PETA 13
 PUSAT PENYEBARAN AGAMA KRISTEN
 DI PROPINSI JAWA TIMUR, ABAD XIX

LAUT JAWA

PROP. JAWA TENGAH



0 10 20 30

Selat Madura

WPROP. BALI

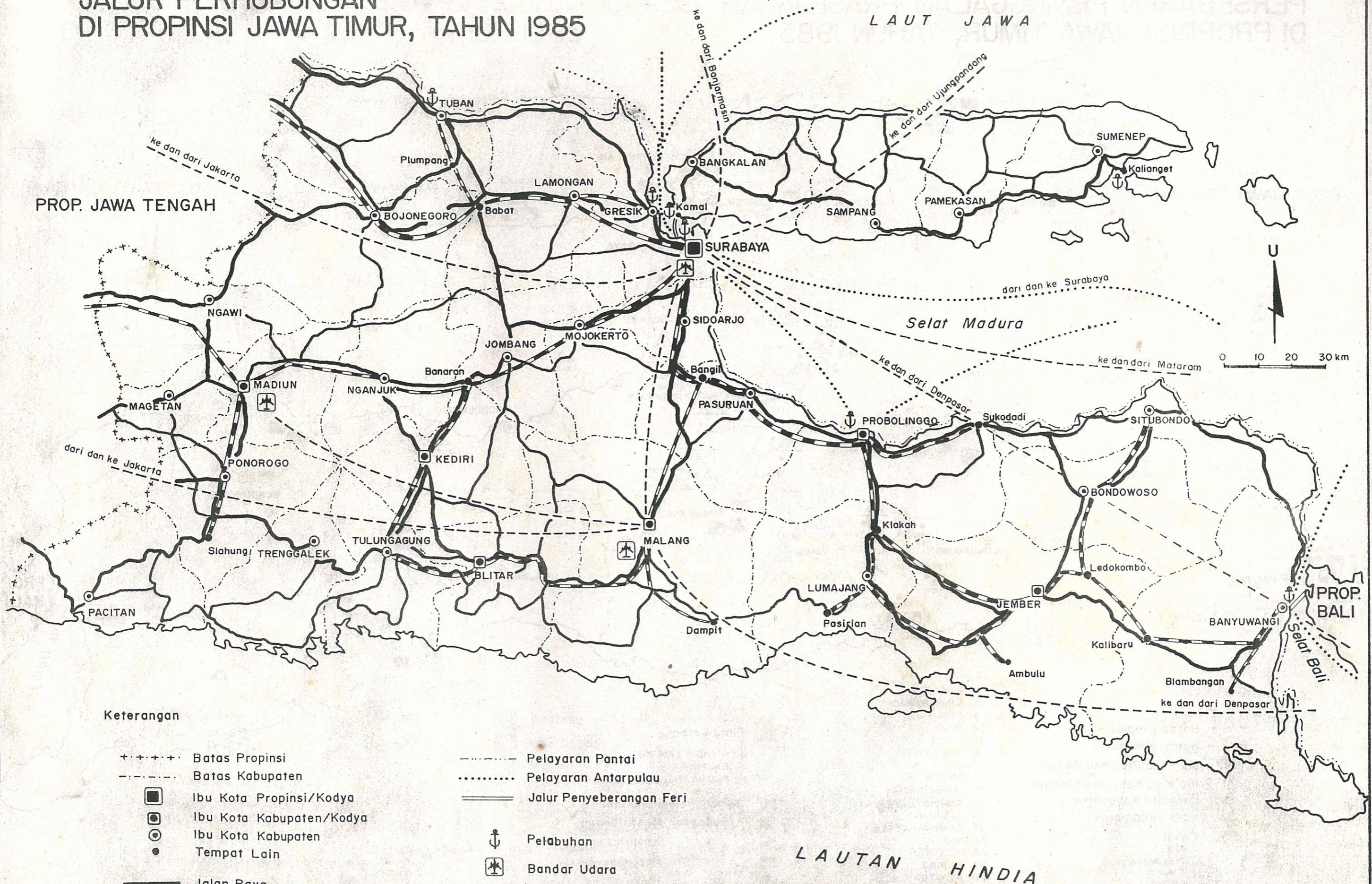
Selat Bali

LAUTAN

HINDIA

PETA 14

JALUR PERHUBUNGAN
DI PROPINSI JAWA TIMUR, TAHUN 1985



Keterangan

- | | | | |
|-------|--------------------------|-------|--------------------------|
| +++++ | Batas Propinsi | ----- | Pelayaran Pantai |
| ----- | Batas Kabupaten | | Pelayaran Antarpulau |
| ■ | Ibu Kota Propinsi/Kodya | == | Jalur Penyeberangan Feri |
| ● | Ibu Kota Kabupaten/Kodya | ⚓ | Pelabuhan |
| ○ | Ibu Kota Kabupaten | ✈ | Bandar Udara |
| ● | Tempat Lain | | |
| == | Jalan Raya | | |
| == | Jalan Kereta Api | | |
| --- | Jalur Penerbangan | | |

PETA 15 PERSEBARAN PENINGGALAN PRASEJARAH DI PROPINSI JAWA TIMUR, TAHUN 1985

LAUT JAWA



0 10 20 30 km



Keterangan

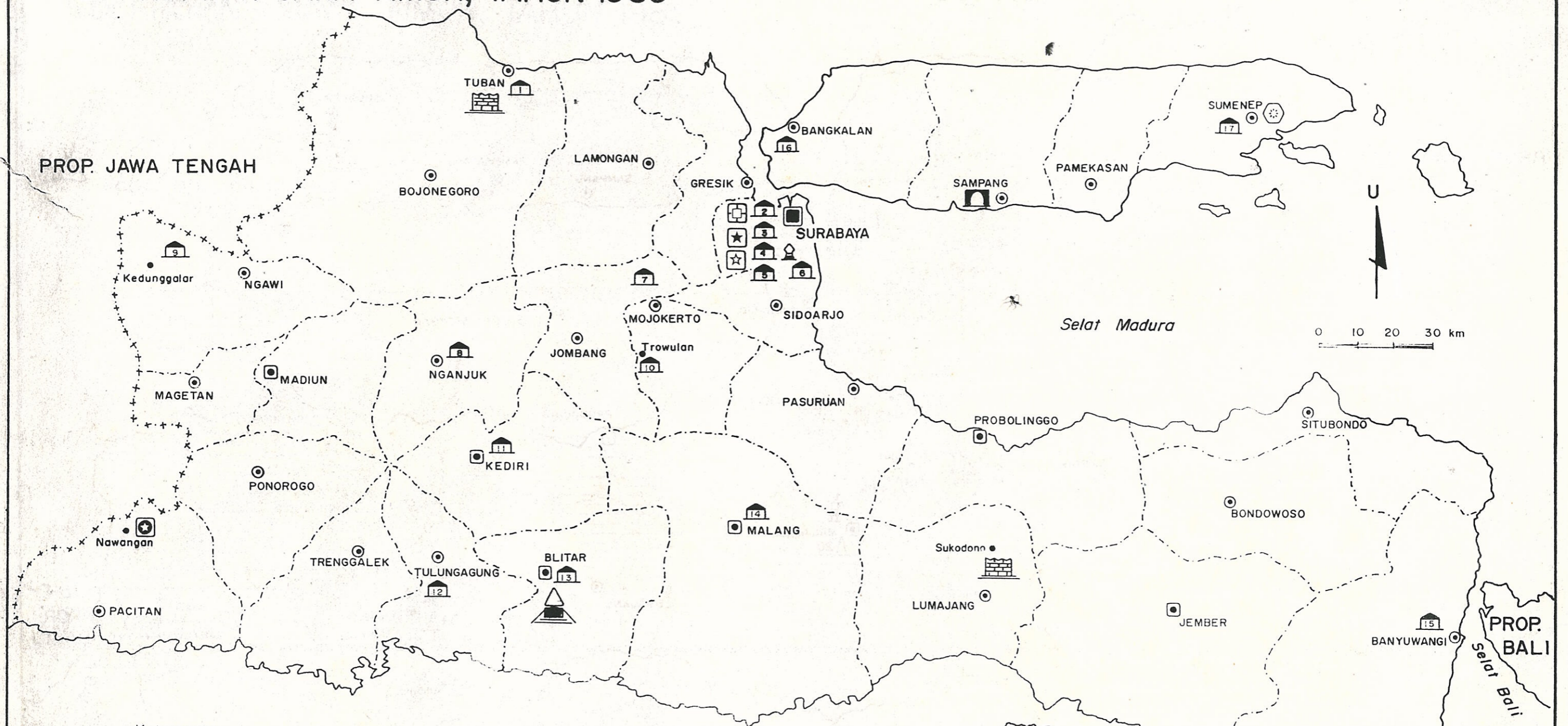
- ++++ Batas Propinsi
- Batas Kabupaten
- Ibu Kota Propinsi/Kodya
- Ibu Kota Kabupaten/Kodya
- Ibu Kota Kabupaten
- Kota Kecamatan
- ▲ Candi
- 1. PARI
- 2. GUNUNGGANGSIR
- 3. TIKUS
- 4. BRABU
- 5. JAWI
- 6. LOR
- 7. TEGAWANGI
- 8. SURAWANA
- 9. SONGGORITI
- 10. RADIT

- 11. SINGOSARI
- 12. SUMBERAWAN
- 13. KIDAL
- 14. JAGO
- 15. KOTES
- 16. PENATARAN
- 17. KALICILIK
- 18. SAWENTAR
- 19. SUMBERNANAS
- 20. SIMPING SUMBERJATI
- 21. CAMBAR
- 22. CAMBAR WETAN
- 23. NGETOS
- 24. WENGER
- 25. JABUNG
- 26. KEDATON
- Gua Selamangleng
- ▲ Pemandian
- 1. BELAHAN
- 2. CANDI TIKUS

- ▤ Pintu Gerbang
- a. WRINGIN LAWANG
- b. BAJANGRATU
- c. PLUMBANGAN
- ▨ Jaman Palaeolithicum
- ▩ Kebudayaan Mesolithicum
- ▧ " Neolithicum
- ▥ " Perunggu-Besi
- ▣ " Hindu
- ▢ " Megalithic

LAUTAN HINDIA

PETA 16
PERSEBARAN MUSEUM DAN BANGUNAN BERSEJARAH
DI PROPINSI JAWA TIMUR, TAHUN 1985



Keterangan

- + + + + Batas Propinsi
- - - - Batas Kabupaten

- Ibu Kota Propinsi/Kodya
- Ibu Kota Kabupaten/Kodya
- ⊙ Ibu Kota Kabupaten
- Kota Kecamatan
- ⊙ Keraton Sumenep
- ⊙ Rumah/Markas Jenderal Sudirman
- ⊙ Hotel LMS
- ★ Gedung Nasional Indonesia
- ☆ Gedung Internatio
- ⊙ Makam WR. Supratman
- ▲ Rumah Bung Karno

- ⊙ Benteng
- ⊙ Gua Daksan
- ⊙ Museum
- 1. KAMBANG PUTIH
- 2. TNI AL
- 3. ARMADA
- 4. LOKAJALACRAMA
- 5. PERJUANGAN 1945
- 6. MPU TANTULAR
- 7. BALAI ARCA
- 8. NGANJUK
- 9. TRINIL
- 10. TROWULAN
- 11. TIRTOYOSO
- 12. TULUNGAGUNG

- 13. BLITAR
- 14. BRAWIJAYA
- 15. BLAMBANGAN
- 16. BANGKALAN
- 17. SUMENEP

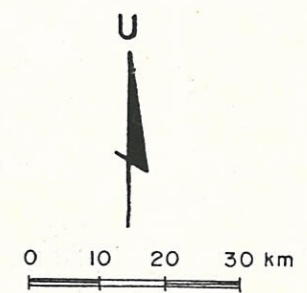
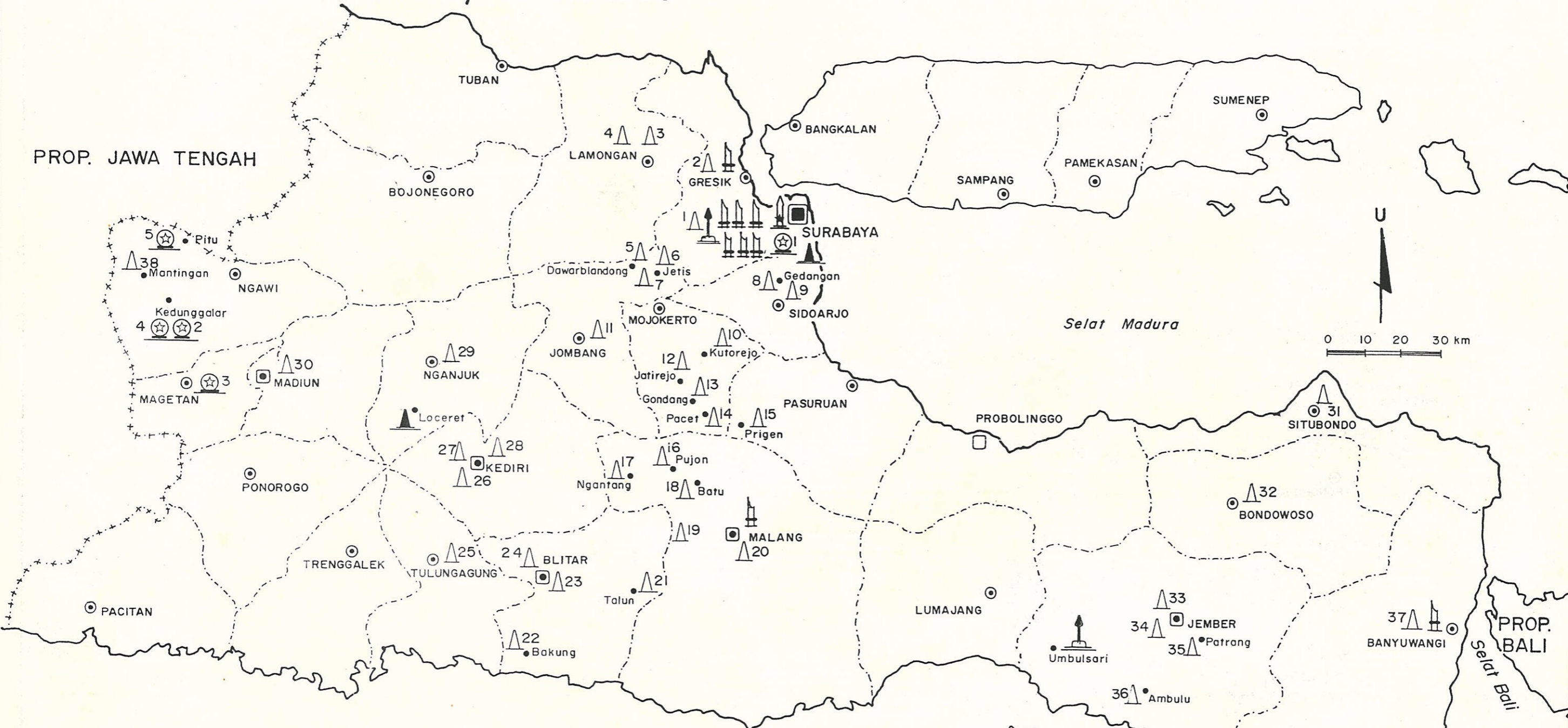
LAUTAN HINDIA

PERSEBARAN MONUMEN
DI PROPINSI JAWA TIMUR, TAHUN 1985

L A U T J A W A

PETA 17

PROP. JAWA TENGAH



Keterangan

- ++++ Batas Propinsi
- Batas Kabupaten
- Ibu Kota Propinsi/Kodya
- Ibu Kota Kabupaten/Kodya
- Ibu Kota Kabupaten
- Kota Kecamatan
- MONUMEN - MONUMEN
- 🗿 Tugu Pahlawan
- 🗿 Perjuangan 1945
- ☆ 1. Gubernur Soeryo
- 2+3. Perjuangan RMTA. Soeryo
- 4. Tugu Tempat Pembakaran Mobil Gubernur Soeryo
- 5. Tugu Tempat Pembunuhan Gubernur Soeryo, Kom. M. Doerjat dan Kom. Soewoko

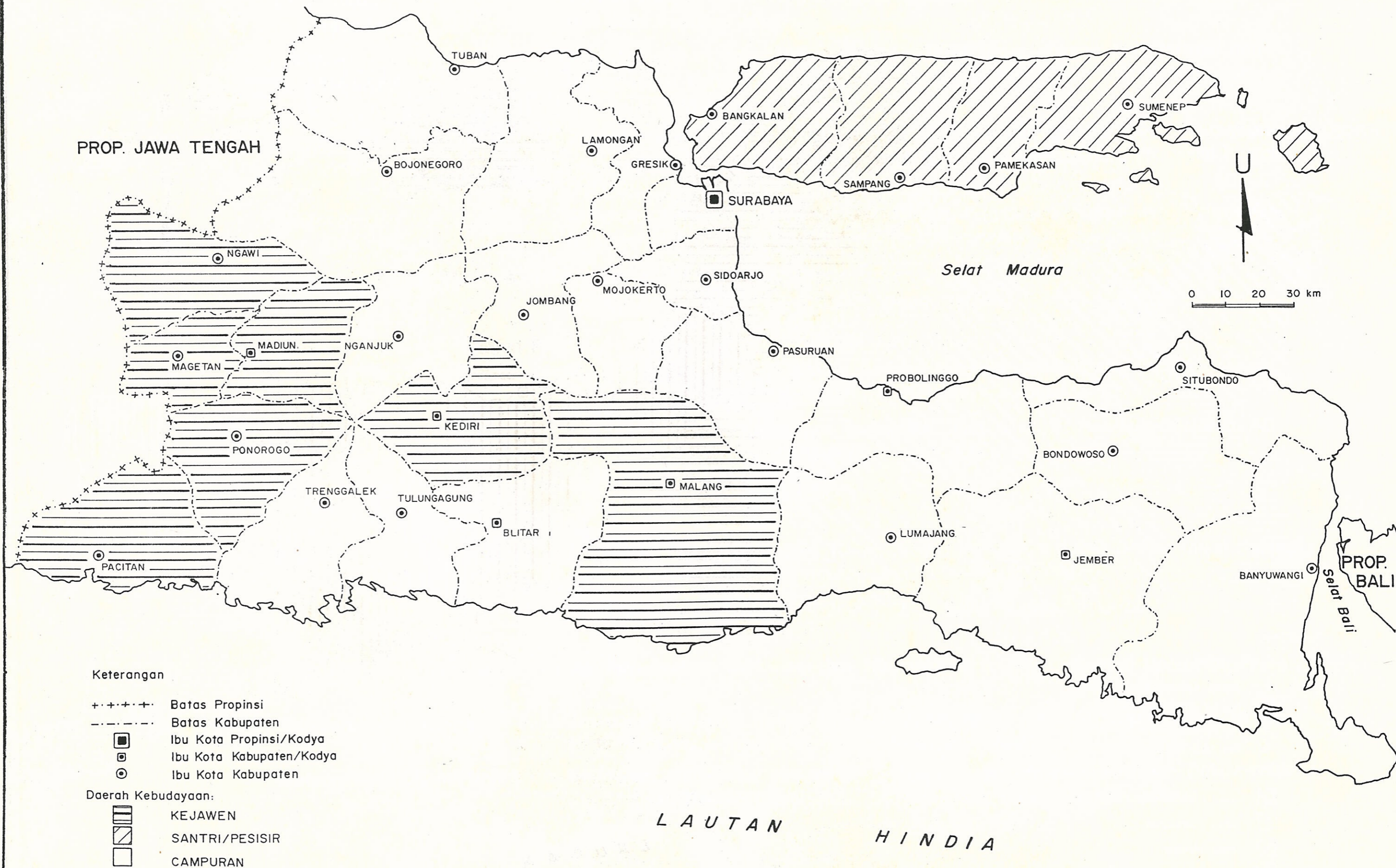
- 🗿 Bambu Runcing
- 🗿 Jenderal Sudirman
- △ Monumen Lain

- 1. Mayangkara
- 2. Gunung Lengis
- 3. Perjuangan Kadet Suwoko
- 4. Mayangkara
- 5. Randegan
- 6. Parengan
- 7. Letkol. R. Wijono
- 8. Garuda Pancasila
- 9. Gedung Juang 1945
- 10. Kepuhsari
- 11. Brigjen. Kretarto
- 12. Jati Dukuh
- 13. Gumeng
- 14. Padusan
- 15. Perjuangan
- 16. Perang Kemerdekaan II
- 17. Palagan Mendalan
- 18. Perjuangan Depok Naga Hitam
- 19. MPMI. Remaja
- 20. Perjuangan Mayor Hamid Rusdi
- 21. Suparjono
- 22. Trisula
- 23. Tentara Peta
- 24. Tugu Peringatan Pemberontakan PETA
- 25. Perjuangan Sersan Suharto
- 26. Peringatan
- 27.

- 28. Mayor Bismo
- 29. Perjuangan Kapten Kasihin
- 30. Patung Kol. Marhadi
- 31. Perjuangan Lettu. Nidin
- 32. " Gerbong Maut
- 33. Letkol. M. Suruji
- 34. dr. RM. Letkol. Subandi
- 35. Palagan Jomerto
- 36. Peluru
- 37. Jenderal Basuki Rahmat
- 38. Candi Penataran

PETA 18
 PERSEBARAN KEBUDAYAAN
 DI PROPINSI JAWA TIMUR, TAHUN 1985

LAUT JAWA



Keterangan

- + + + + + Batas Propinsi
- - - - - Batas Kabupaten
- Ibu Kota Propinsi/Kodya
- Ibu Kota Kabupaten/Kodya
- Ibu Kota Kabupaten

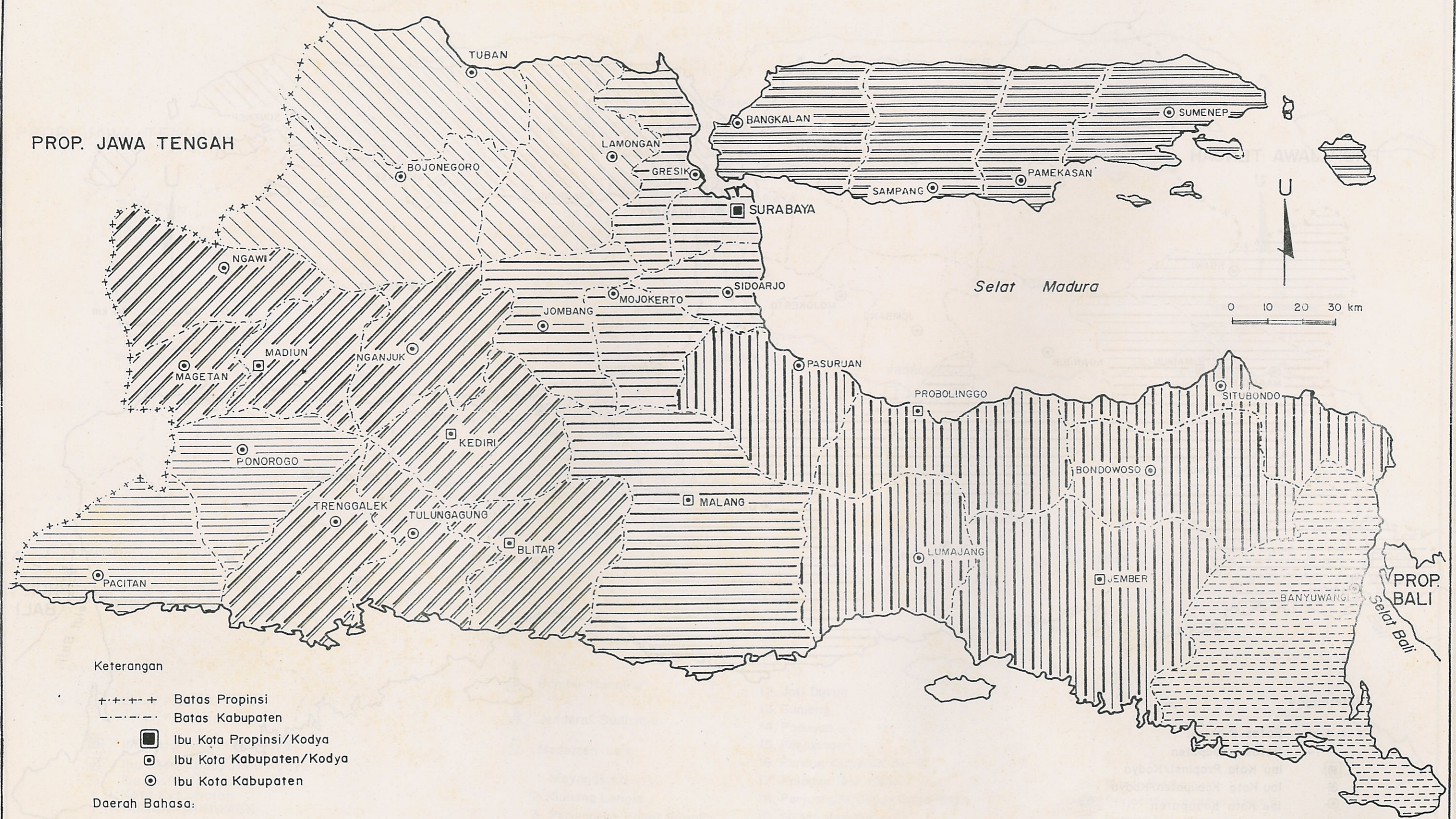
- Daerah Kebudayaan:
- ▬ KEJAWEN
 - ▨ SANTRI/PESISIR
 - CAMPURAN

LAUTAN HINDIA

PETA 19
 BAHASA DAERAH
 DI PROPINSI JAWA TIMUR, TAHUN 1985

LAUT JAWA

PROP. JAWA TENGAH



0 10 20 30 km

Keterangan

- +++++ Batas Propinsi
- - - - - Batas Kabupaten
- Ibu Kota Propinsi/Kodya
- Ibu Kota Kabupaten/Kodya
- Ibu Kota Kabupaten

Daerah Bahasa:

- | | |
|--------------------------------|----------------------------|
| ▨ Jawa (Jawa Tengah) | ▨ Madura |
| ▨ Jawa Campuran | ▨ Osing (Jawa-Madura-Bali) |
| ▨ Jawa Pesisir | |
| ▨ Jawa Timur (Dialek Surabaya) | |
| ▨ Madura-Jawa | |

LAUTAN HINDIA

DAFTAR KEPUSTAKAAN

- Heru Sukadri, K., Drs, dkk
1976-1977 : **Sejarah Daerah Jawa Timur.** Proyek Penelitian dan Pencatatan Kebudayaan. PN. Balai Pustaka. Jakarta.
-
- 1983-1984 : **Sejarah Revolusi Kemerdekaan Daerah Jawa Timur.** Proyek Inventarisasi dan Dokumentasi Kebudayaan Daerah, Departemen Pendidikan dan Kebudayaan. PN. Balai Pustaka. Jakarta.
-
- 1985-1986 : **Sejarah Pendidikan Daerah Jawa Timur.** Proyek Inventarisasi dan Dokumentasi Kebudayaan Daerah, Departemen Pendidikan dan Kebudayaan. PN. Balai Pustaka. Jakarta.
- Issatriadi, Drs.
1976-1977 : **Kekunoan Islam Pesisir Utara Jawa Timur.** Proyek Rehabilitasi dan Perluasan Museum, Departemen Pendidikan dan Kebudayaan. Jakarta.
- Kementerian Penerangan Republik Indonesia
1953 : **Republik Indonesia Propinsi Jawa Timur.** Jakarta.
- Kantor Wilayah Departemen Pendidikan dan Kebudayaan Propinsi Jawa Timur
1979 : **Buku Petunjuk Potensi Wisata Budaya Propinsi Jawa Timur.** Proyek Sasana Budaya, Departemen Pendidikan dan Kebudayaan. Jakarta.
- Nasution, A.H. Dr.
1979 : **Sekitar Perang Kemerdekaan Indonesia.** Jilid 5, 8, 9. Penerbit Ditsjarah. AD dan Penerbit Angkasa. Bandung.
- Pitono, R. Drs.
1961 : **Sejarah Indonesia Lama.** Malang.
- Prapto Saptono, Drs., dkk.
1985-1986 : **Monumen Perjuangan Jawa Timur.** Proyek Inventarisasi dan Dokumentasi Sejarah Nasional. Departemen Pendidikan dan Kebudayaan. Jakarta.
- Sartono Kartodirdjo, dkk.
1977 : **Sejarah Nasional Indonesia.** Jilid 1, 2, 3. Balai Pustaka. Jakarta.
- Soedjatmoko et. al.
1962 : **An Introduction to Indonesian Historiography.** Ithaca, Cornell University Press
- Soemarsaid Moertono
1968 : **State and Statecraft in Old Jawa : A Study of the Later Mataram Period, 16 th to 19 th Century.** Cornell Modern Indonesian Project.
- Suripan Sadi Hutomo, Drs. dkk.
1984-1985 : **Ungkapan Tradisional Daerah Jawa Timur.** Proyek Inventarisasi dan Dokumentasi Kebudayaan Daerah, Departemen Pendidikan dan Kebudayaan. Jakarta.